




Langlaufloipen Langnau - Trub

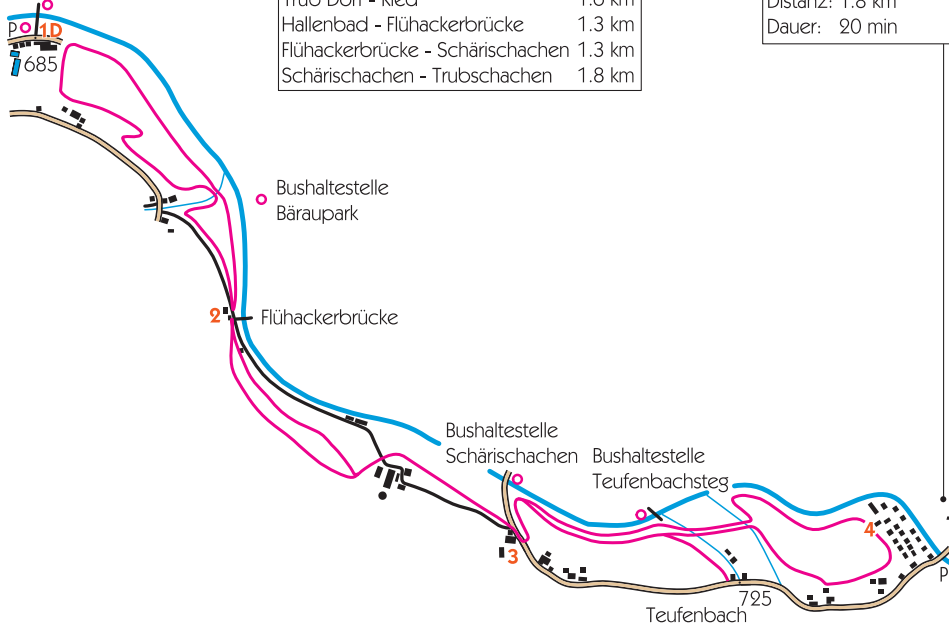
-  Langlaufloipe
-  Bushaltestelle
-  P Parkplatz

Langnau

Rest. Hallenbad
Bushaltestelle Schwimmbad
Parkplatz

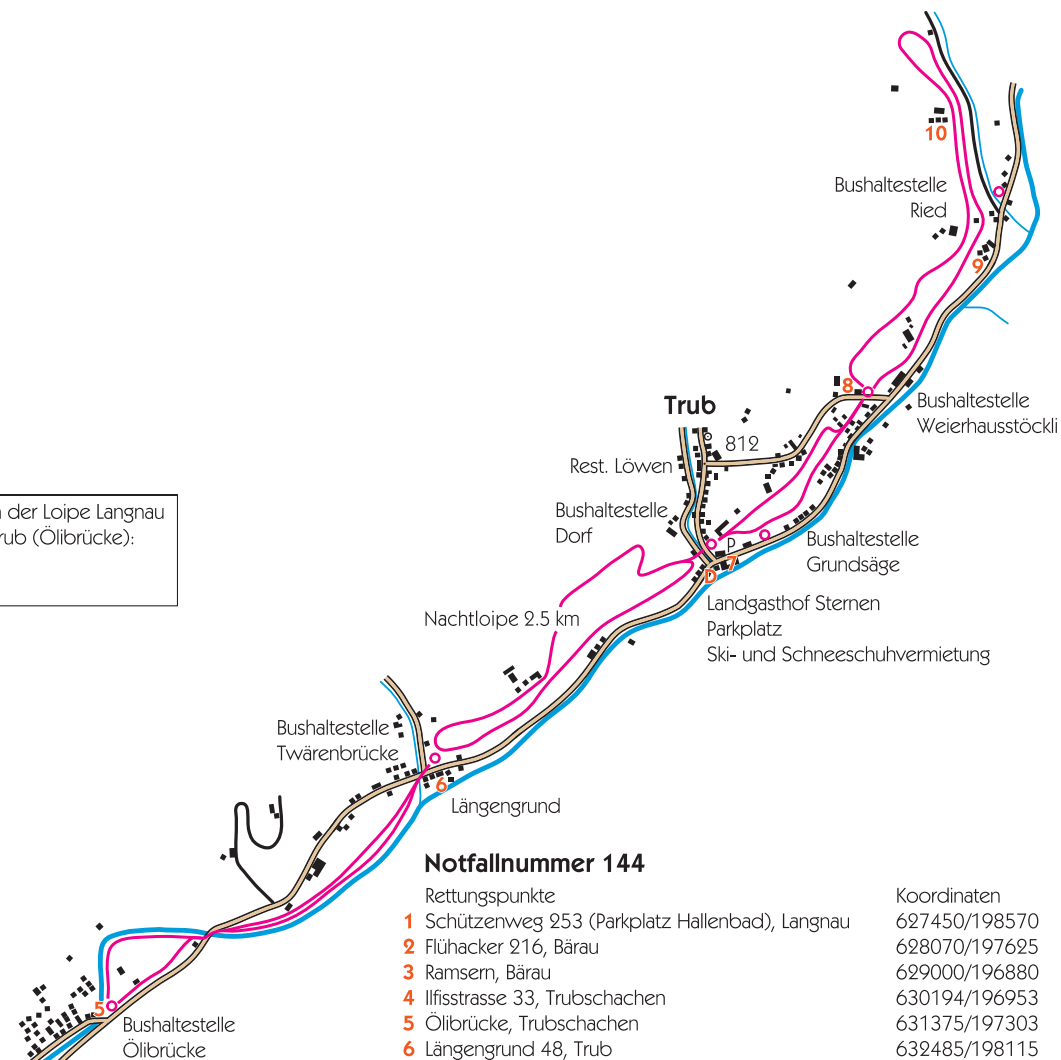
Trubschachen - Längengrund	1.4 km
Längengrund - Trub Dorf	1.3 km
Trub Dorf - Ried	1.6 km
Hallenbad - Flühackerbrücke	1.3 km
Flühackerbrücke - Schärishachen	1.3 km
Schärishachen - Trubschachen	1.8 km

Fussmarsch zwischen der Loipe Langnau
(Ilfisstrasse 33) und Trub (Ölbrücke):
Distanz: 1.8 km
Dauer: 20 min



Trubschachen

-  Bahnhof Trubschachen



Notfallnummer 144

Rettungspunkte

- 1 Schützenweg 253 (Parkplatz Hallenbad), Langnau
 - 2 Flühacker 216, Bärau
 - 3 Ramsem, Bärau
 - 4 Ilfisstrasse 33, Trubschachen
 - 5 Ölbrücke, Trubschachen
 - 6 Längengrund 48, Trub
 - 7 Sägegasse 1, Trub
 - 8 Mühlestrasse 31, Trub
 - 9 Schweidboden, Trub
 - 10 Altgysmoos, Trub
- D** Defibrillator: Bruno Lehmann AG, Trub (Haupteingang)
D Defibrillator: Hallenbad Langnau (Kasse)

Koordinaten

- 627450/198570
- 628070/197625
- 629000/196880
- 630194/196953
- 631375/197303
- 632485/198115
- 633450/198840
- 633910/199350
- 634310/199855
- 634190/200300
- 633337/198764
- 627443/198555